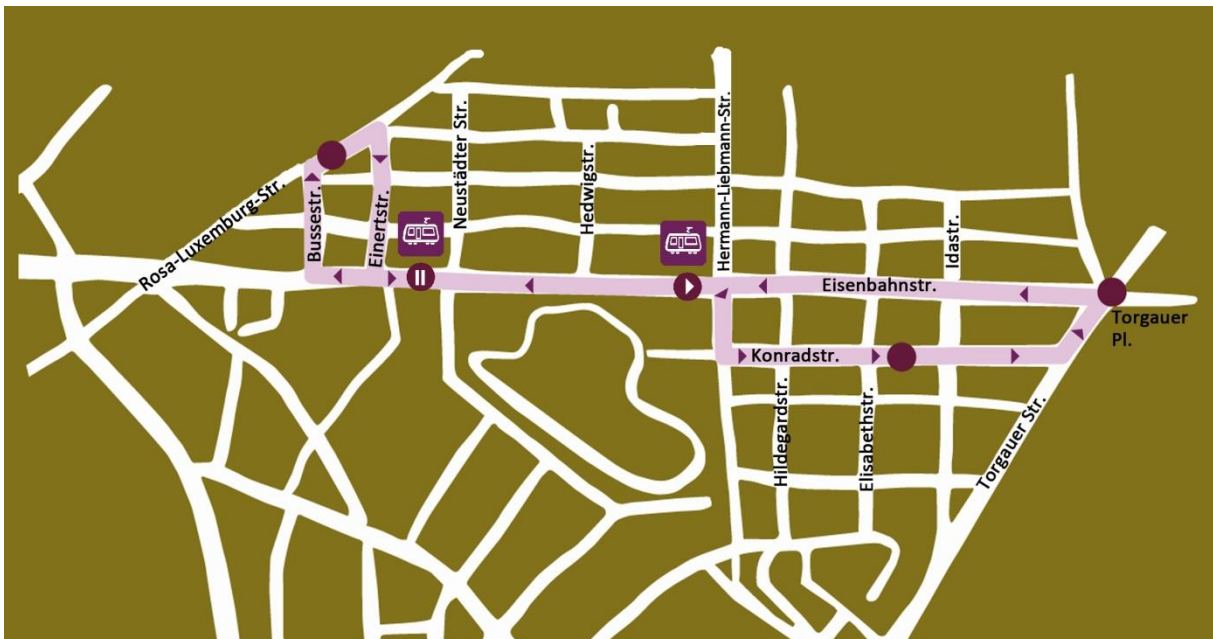







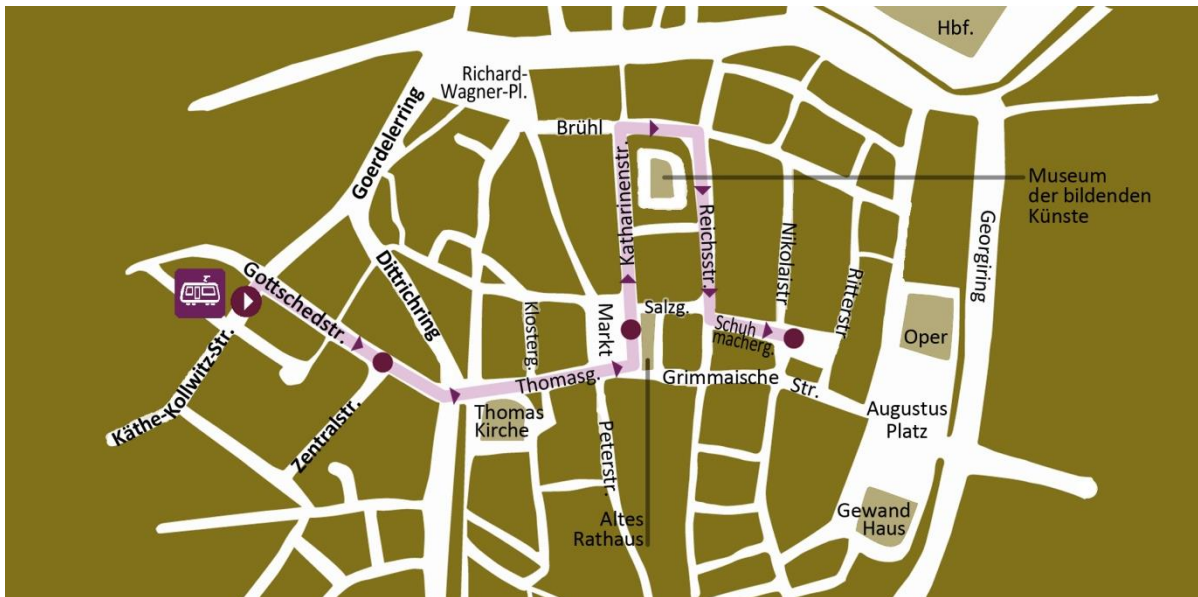
## Unser Routenvorschlag




- Anfahrt mit Tramlinie 1, 8 oder 3 bis  Station H.-Liebmann-/ Eisenbahnstraße.



- Biegen Sie in die Hermann-Liebmann-Straße und danach die erste links in die Konradstraße ein. Hören Sie unterwegs **Clip 1**.
- Gehen Sie bis zur  Konradstraße Hausnummer 57. Hören Sie hier **Clip 2 – 4**.
- Gehen sie weiter die Konradstraße entlang. Biegen Sie dann nach links in die Torgauer Straße ein. Am  Torgauer Platz starten Sie mit **Clip 5**. Folgen sie während des Hörens der Route entlang der Eisenbahnstraße, die im Clip beschrieben wird. Hören Sie anschließend **Clip 6** und folgen Sie weiter der beschriebenen Route entlang der Eisenbahnstraße in Richtung Innenstadt.
- Auf Höhe der Bussestraße biegen Sie nach rechts ab. (An dieser Ecke befindet sich die Evangelische Koreanische Gemeinde). Folgen Sie der Bussestraße bis zum Ende. Biegen Sie nach rechts in die Rosa-Luxemburg-Straße ein. Gehen Sie bis zur  Hausnummer 45. Hören sie hier **Clip 7 – 9**.
- Biegen Sie nun nach rechts in die Einertstraße ein und folgen Sie ihr zurück zur Eisenbahnstraße.
- Biegen Sie nach links in die Eisenbahnstraße ein und gehen Sie zur  Tramhaltestelle Einertstraße.

- Fahren Sie mit der Tramlinie 1 (Richtung Lausen) bis zur  Station Gottschedstraße.



- Überqueren Sie die Käthe-Kollwitz-Straße und biegen Sie in die Gottschedstraße Richtung Innenstadt ein.
- Folgen Sie der Gottschedstraße bis zur  Ecke Zentralstraße. Hören Sie hier **Clip 10 – 12**.
- Gehen Sie bis zum Ende der Gottschedstraße. Überqueren Sie den Dittrichring und gehen sie geradeaus, die Thomasgasse entlang weiter, bis sie den Marktplatz erreichen.
- Begeben Sie sich auf den  Marktplatz vor den Eingang zum alten Rathaus. Starten Sie hier mit **Clip 13**. Folgen sie während des Hörens der Route durch die Katharinenstraße und den Brühl, die im Clip beschrieben wird. An der Ecke Brühl / Reichsstraße hören Sie **Clip 14 und Clip 15** an.
- Gehen Sie dann die Reichsstraße entlang und nehmen Sie die nächste Abzweigung nach links ins Schuhmachergäßchen. Am Ende des Schuhmachergäßchens kommen Sie auf den Nikolaikirchhof. Gehen Sie zur  Nikolaikirche hin und hören Sie hier die **Clips 16 und 17**. Folgen Sie auch hier während des Hörens den Wegbeschreibungen im Clip.

Hier endet unser Rundgang. Wir hoffen, dass es Ihnen gefallen hat und wünschen einen guten Nachhauseweg.